




Mapa Turístico  
Medio Cudeyo  
TOURIST MAP OF MEDIO CUDEYO

Ánaz  
Ceceñas  
Heras  
Hermosa  
San Salvador  
San Vitores  
Santiago de Cudeyo  
Sobremazas  
Solares  
Valdecilla



San Vitores



Ánaz

# 1 Ánaz

### Información | Information

Situado en la zona más meridional del municipio, Ánaz toma su nombre de la contracción "Agua nace". Destaca de su patrimonio la Antigua escuela de niños, el Palacio y finca del Conde de Torreánaz de estilo neogótico levantada entre los siglos XVII y XVIII, y su emblemática iglesia de San Juan Bautista. También podemos encontrar la famosa "encinoma" de Ánaz.

En esta localidad nació el escultor del siglo XVII Fernando de Mallá, a quien se debe la iglesia de Nuestra Señora situada en el pueblo de La Cárcoba, Bien de Interés Cultural desde 1988.

Las fiestas de Ánaz se celebran el 24 de Junio, San Juan Bautista, y el 27 de Diciembre, San Juan "El Pajarón".


Situated in the southernmost area of the municipality, Ánaz takes its name from the contraction of the Spanish "Water springs up" ("Agua nace"). From its heritage, we must highlight the old School for children, the Palace and estate of the Earl of Torreánaz, in the neo-Gothic style and erected between the 17th and the 18th centuries, and the emblematic Church of San Juan Bautista. We can also find the famous "big hollow oak" of Ánaz.

In this locality was born sculptor Fernando de Mallá, from the 17th century, to whom we owe the church of Nuestra Señora, located in the village of La Cárcoba, Heritage of Cultural Interest since 1988.

Ánaz local festivals take place on June 24, San Juan Bautista, and December 27, San Juan "El Pajarón".

Encinoma de Ánaz

Palacio Torreánaz



Ceceñas

# 2 Ceceñas

### Información | Information

Fue la antigua capital del municipio. Cuenta con importantes ejemplos arquitectónicos como la Iglesia Parroquial de San Vicente del siglo XVI, el Colegio del Apostolado del Sagrado Corazón de Jesús, las Casas Barrocas, el Barrio de la Gándara, el Barrio La Edilla o el barrio del siglo XIX.

Las fiestas de Ceceñas se celebran el día 22 de Enero festividad de San Vicente "El Morcillero".

It was the former capital of the municipality. It has important architectural examples such as the Parish Church of San Vicente, from the 16th century, the Apostolado del Sagrado Corazón de Jesús School, Baroque Mansions, Barrio La Gándara, Barrio La Edilla or its 19th-century houses.

Ceceñas local festivals take place on January 22, feast of San Vicente "El Morcillero".

Ceceñas

Iglesia de San Vicente



Heras

# 3 Heras

### Información | Information

Situada en la transición entre el área marítima y la ladera de Peña Cabarga, Heras cuenta con una iglesia de principios del siglo XVI, la Iglesia de San Miguel Arcángel, antiguo monasterio medieval. El edificio más antiguo de Heras es la Torre defensiva de Alvarado (Bien de Interés Cultural). También hay que destacar los antiguos escuelas de Heras o las casetas de sillería con esquadros.

Las fiestas de Heras se celebran el 29 de Septiembre, San Miguel, y el primer viernes de Agosto se celebra la Fiesta del Verano.

Located in the transition between the marshes and the slope of Peña Cabarga, Heras has a church from the early 16th century, the Church of San Miguel Arcángel, an old medieval monastery. The most ancient building in Heras is the defensive Tower of Alvarado (Heritage of Cultural Interest). The old school of Heras or the masonry big houses with coats of arms are also noteworthy.

Heras local festivals take place on September 29, San Miguel, and the first Friday of August, when the Summer Festival is celebrated.

Torre de Alvarado

Iglesia de San Miguel

# 4 Hermosa

### Información | Information

En la localidad de Hermosa podemos encontrar la denominada Sierra Hermosa, zona de mayor interés natural y paisajístico. Posee numerosos caminos en bastante buen estado que permiten hacer senderismo y contemplar las vistas panorámicas de Peña Cabarga con la bahía de Santander al fondo.

Destaca en su patrimonio arquitectónico la Iglesia de San Martín, construida en el siglo XVII y reformada en el siglo XVIII, así como la Ermita de San Roque.

Celebra sus fiestas el 16 de Agosto, San Roque, 11 de Noviembre, San Martín y el 13 de Diciembre, Santa Lucía.


In the locality of Hermosa we can find the so-called Sierra Hermosa, an area of great natural and landscape interest. It has numerous paths in quite good condition that allow us to go hiking and enjoy the panoramic views of Peña Cabarga with the Bay of Santander as a backdrop.

From its architectural heritage, we must highlight the Church of San Martín, built in the 17th century and remodelled in the 18th century, as well as the Chapel of San Roque.

Its local festivals take place on August 16, San Roque, November 11, San Martín, and December 13, Santa Lucia.

Iglesia de San Martín

Vista de Cotofiete



San Salvador

# 5 San Salvador

### Información | Information


Se encuentra situado en la falda norte de Peña Cabarga. En el pasado albergó instalaciones mineras relacionadas con la explotación del mineral de hierro de dicha elevación geográfica. De su arquitectura, hay que destacar la Iglesia de San Justo, construida con la advocación popular de San Justo sobre los restos de una antigua iglesia que fue edificada en 1695.

Las fiestas de San Salvador se celebran el 25 de Julio, Santiago, y el 6 de Agosto, San Justo.

It is situated in the northern hillside of Peña Cabarga. In the past it housed mining installations related to the exploitation of the iron ore coming from that geographical elevation. From its architecture, we must highlight the Church of San Justo, dedicated to San Justo and built on the remains of an old church erected in 1695, especially noteworthy.

San Salvador local festivals take place on July 25, Santiago, and August 6, San Justo.

Iglesia de San Justo



Santiago de Cudeyo

# 6 Santiago de Cudeyo

### Información | Information

Se asocia su ubicación a uno de los lugares de paso del Camino de Santiago. De su arquitectura religiosa hay que destacar la Iglesia de Santiago, construida a principios del siglo XVII. En lo que se refiere a arquitectura civil, el pueblo cuenta con numerosas casas populares como la Casa del Indio, la Casa de Santiago Concha o la Casa de Herrera.

Celebra sus fiestas el 25 de Julio, Santiago.

Its location is associated with one of the stopping points in the pilgrimage route to Santiago de Compostela. From its religious architecture, we must highlight the Church of Santiago, built in the early 17th century. With regard to civil architecture, the village has many popular houses as the House of El Indio, the House of Santiago Concha or the Herrera House.

Its local festivals take place on July 25, Santiago.

Santiago de Cudeyo

Vistas bahía de Santander

# 7 San Vitores

### Información | Information

El pueblo de San Vitores se encuentra situado a los pies de Peña Cabarga, protegiéndose así de las condiciones climáticas más adversas. En él podemos encontrar la Iglesia de Santa Catalina construida en el siglo XVII. Su arquitectura civil está representada por casas rurales de tradición montañesa.

San Vitores celebra sus fiestas el último fin de semana de Agosto.

San Vitores is located at the foot of Peña Cabarga, thus sheltered from the most adverse weather conditions. In this village we can find the Church of Santa Catalina, built in the 17th century. Its civil architecture is characterized by cottages of regional tradition.

San Vitores local festivals take place the last weekend of August.

Iglesia de Santa Catalina

San Vitores



Sobremazas

# 8 Sobremazas

### Información | Information

Una rica muestra de arquitectura popular y monumental. Templo de ello es la Iglesia de San Esteban, construida en el siglo XVI y reformada durante el siglo XVII. De su patrimonio civil destaca la Casa Solariega de los Cueto, declarada Bien de Interés Cultural en 1984, y la Casona de los Portilla.

Sus fiestas se celebran el domingo siguiente al 15 de Agosto, San Joaquín, y el 26 de Diciembre, San Esteban.

A rich sample of popular and monumental architecture. An example of it is the Church of San Esteban, built in the 16th century and remodelled in the 17th century. From its civil heritage we must highlight the Statey Home of the Cueto family, declared Heritage of Cultural Interest in 1984, and the Mansion of the Portilla family.

Its local festivals take place the first Sunday after August 15, San Joaquín, and on December 26, San Esteban.

El Castaño de Sobremazas

Nacimiento del río Cubón



Solares y Valdecilla

# 9 Solares y Valdecilla

### Información | Information

Solares es el núcleo que más ha crecido del municipio en la actualidad. Destaca de su patrimonio el Castillo de Sobremazas, construido en el siglo XVI y reformado durante el siglo XVII. De su patrimonio civil destaca la Casa Solariega de los Cueto, declarada Bien de Interés Cultural en 1984, y la Casona de los Portilla.

Sus fiestas se celebran el 29 de Junio, San Pedro, y el 15 de Agosto, Santa María de Cudeyo.

In Valdecilla, the most important heritage to be found is the Estate of the Marqués de Valdecilla, declared Heritage of Local Interest. It is the most important natural cultural space in Medio Cudeyo. The Estate, of 15 hectares, is a space featuring a large garden and site buildings built between the 19th century and the early 20th century to be the residence of Don Ramón Pelayo de la Torre, Marqués de Valdecilla. "Casa Blanca" (White House), one of the six buildings in the estate, currently houses a museum dedicated to the life of the Marqués.

Its local festivals take place on August 16, San Roque.

Pico Castilla

Balneario de Solares

Finca del Marqués de Valdecilla

# Solares y Valdecilla

### Información | Information

de los seis edificaciones de la finca, alberga el museo sobre la vida del Marqués. Celebra sus fiestas el 16 de Agosto, San Roque.

Solares is the centre that has grown the most in the municipality and it is the most populated too, replacing traditional farming with industry and public services (bar and hotel and catering trade). In Solares we find heritage samples of great importance as the early medieval site of Pico Castilla, the Palace of the Marqués de Valdecilla, the original House of the Iturbide family or the Palace of Rubalcaba, among others. The only trace of religious heritage in the locality is the Hermitage of San Pedro, from the 17th century.

Its local festivals take place on June 29, San Pedro and August 15, Santa María de Cudeyo.

In Valdecilla, the most important heritage to be found is the Estate of the Marqués de Valdecilla, declared Heritage of Local Interest. It is the most important natural cultural space in Medio Cudeyo. The Estate, of 15 hectares, is a space featuring a large garden and site buildings built between the 19th century and the early 20th century to be the residence of Don Ramón Pelayo de la Torre, Marqués de Valdecilla. "Casa Blanca" (White House), one of the six buildings in the estate, currently houses a museum dedicated to the life of the Marqués.

Its local festivals take place on August 16, San Roque.

Balneario de Solares

Ermita de San Roque

# Rutas del macizo de Cabarga

## Routes in the massif of Cabarga

### Ruta 1 Route 1

#### RUTA DE MINA COMPLEMENTO Y CABARGENO

Solares - Embalse de Heras - Las Teresonas - Barrio Callejano - Cabárceno - El Cubón - Sobremazas - Solares

Esta ruta circular rodea la Sierra de Cabarga y permite observar las antiguas minas e instalaciones asociadas a la extracción del mineral de hierro en los municipios de Medio Cudeyo, Villaseca, Penagos y Liérganes. Algunos lugares de especial interés son el embalse de Heras, Mina Complemento, Cabárceno, las Pozas de Valcoba y el nacimiento del arroyo Cubón. Muchos de los tramos de este itinerario recorren antiguos trazados de ferrocarriles mineros con grandes trincheras excavadas en roca que facilitaban llevar el material extraído desde los cargaderos a pie de mina hasta los lavaderos de mineral.

This circular route goes round Sierra de Cabarga and it allows us to observe the old mines and installations associated with the extraction of iron ore in the municipalities of Medio Cudeyo, Villaseca, Penagos and Liérganes. Some places of special interest are the reservoir of Heras, Mina Complemento, Cabárceno, Pozas de Valcoba and the source of Cubón stream. Many of the stretches of this itinerary cover the ancient mining railway lines with large trenches dug out of the rock which facilitated the transportation of the material extracted from the loading platform of the mine to the washing plants.

Desnivel	46,38m
Desnivel de subida	978m
Desnivel de bajada	931m
Desnivel horizontal	233m
Tipo de terreno	Cuadro
Inventariar del medio natural	2/3
Ordenación del territorio	2/3
Dificultad en el desplazamiento	2/3
Capacidad de aforo	4/5

### Ruta 2 Route 2

#### RUTA DE MINA LA CABRITA, PICO LIEN Y SENDA DE LOS PINOS

Solares - Embalse de Heras - Santiago de Cudeyo - Pico Lien - Castro de Peñarubia - Rioz - Mies de Riva - Solares

El itinerario asciende el Pico Lien, con 569 metros de altura, y discurre en su mayor parte dentro del municipio de Medio Cudeyo. La ruta permite observar la explotación minera de La Cabrera y la Mina de Valbuega, así como unas excelentes vistas de gran parte de Cantabria y del entorno del Embalse de Heras. El descenso hasta el barrio Rioz, en Sobremazas, se realiza por la ladera Este de Peña Cabarga, recorriendo la Senda de los Pinos.

The itinerary ascends Pico Lien, 569 metres high, and it runs mostly within the municipality of Medio Cudeyo. The route makes it possible to observe the mine of La Cabrera and that of Valbuega, as well as excellent views of a great part of Cantabria and the surroundings of the Heras Reservoir. The descent towards Barrio Rioz, in Sobremazas, has to be made down the eastern face of Peña Cabarga, through Senda de los Pinos.

Desnivel	46,38m
Desnivel de subida	1026m
Desnivel de bajada	1071m
Desnivel horizontal	15,6 km
Tipo de terreno	Cuadro
Inventariar del medio natural	2/3
Ordenación del territorio	2/3
Dificultad en el desplazamiento	2/3
Capacidad de aforo	4/5

### Ruta 3 Route 3

#### RUTA DE MINA COMPLEMENTO - ALTO DE LA PIQUERA

Solares - Embalse de Heras - Santiago de Cudeyo - Mina Complemento - Mina Inés - Barrio Terriba de Arriba - El Cubón - Sobremazas - Solares

Esta ruta sigue gran parte de la ruta 1 y permite conocer la antigua explotación minera e instalaciones asociadas a Mina Complemento, así como acceder al Alto de la Piqueta y El Cubón. El itinerario, que también rodea toda la Sierra de Cabarga, en este caso recorre a media ladera el vertiente sur del macizo. Durante el recorrido es fácil ver a lo largo del camino pequeños volcans ferrosos depositados en el terreno y que propician uno de los conjuntos de explotaciones mineras a cielo abierto de mineral de hierro más importantes de Cantabria.

This route follows much of route 1 and it allows us to know the old mine and the installations associated with Mina Complemento, as well as it gives us access to Alto de la Piqueta and El Cubón. In this case, the itinerary, which also goes round the entire Sierra de Cabarga, runs along the southern slope of the massif. During the tour, it is likely to see small ferrous nodules placed on the ground along the way, which led to one of the most important iron-ore open-pit mines in Cantabria.

Desnivel	46,38m
Desnivel de subida	1026m
Desnivel de bajada	1071m
Desnivel horizontal	15,6 km
Tipo de terreno	Cuadro
Inventariar del medio natural	2/3
Ordenación del territorio	2/3
Dificultad en el desplazamiento	2/3
Capacidad de aforo	4/5

### Ruta 4 Route 4

#### RUTA DE LAS TERESONAS - MINA DE VALTRIGUERA

Solares - Embalse de Heras - Santiago de Cudeyo - Teresonas - 8ª Callejano - Castro de Peñarubia - Sobremazas - Solares

En este itinerario destaca el recorrido por el fondo de la depresión de Teresonas, en Santiago de Cudeyo. Un peculiar valle cerrado que en geomorfología se denomina pozo y que se caracteriza por su fertilidad. Una vez alcanzado el cordal de la Sierra de Cabarga, la ruta discurre por varios dorsos entre pinos de repoblación hasta dejar a un lado la Mina de Valtriguera. Rodeando la peña de Peñarubia, el itinerario recorre el viejo trazado de un antiguo ferrocarril minero para posteriormente descender hasta el barrio Rioz en Sobremazas y llegar a la localidad de Solares.

In this itinerary, the tour round the bottom of the Teresonas depression, in Santiago de Cudeyo, is especially noteworthy. A peculiar enclosed valley which is called pozo in geomorphology and which is characterized by its fertility. Once the hill range of Sierra de Cabarga is reached, the route goes through several dorsals among replantations, passes up to the Mine of Valtriguera, situated on one side. Going round the cordal of Peñarubia, the itinerary crosses the old mining railway line. Later, it descends up to Barrio Rioz in Sobremazas and it reaches the locality of Solares.

Desnivel	46,38m
Desnivel de subida	943m
Desnivel de bajada	864m
Desnivel horizontal	17 km
Tipo de terreno	Cuadro
Inventariar del medio natural	2/3
Ordenación del territorio	2/3
Dificultad en el desplazamiento	2/3
Capacidad de aforo	4/5

### Ruta 5 Route 5

#### RUTA DEL CASTRO DE CASTIENEGRO

Solares - Embalse de Heras - Santiago de Cudeyo - Castiengo - Pico Lien

Esta ruta tiene inicio y final en la localidad de Solares y su recorrido permite visitar el Pico Lien (569 m) y el Castro de Castiengo, un asentamiento dolménico o dolmenístico de 1927 perteneciente a la Edad del Hierro. De seis hectáreas de extensión, se sitúa en una cima de 457 metros en el sector central de la Peña Cabarga y tiene una posición estratégica dominando la Bahía de Santander y el curso bajo del río Miera.

This route has its start and its end in the locality of Solares and it allows us to visit Pico Lien (569 m) and Castro Castiengo, an Iron Age settlement discovered in 1927. With an area of six hectares, it is located atop a 457-metre summit in the centre of Peña Cabarga and it has a strategic position overlooking the Bay of Santander and the lower course of Miera river.

Desnivel	26,2m
Desnivel de subida	1129m
Desnivel de bajada	1123m
Desnivel horizontal	123 km
Tipo de terreno	Más y menos
Inventariar del medio natural	2/3
Ordenación del territorio	2/3
Dificultad en el desplazamiento	2/3
Capacidad de aforo	4/5

**Información Turística**  
Tourist Information

**¿Qué es y dónde está Medio Cudeyo?**  
Medio Cudeyo es un municipio al Sur de la Bahía de Santander. A tan solo 15 minutos de Santander.

**¿Cómo llegar?**  
Por su localización, Medio Cudeyo tiene unas privilegiadas comunicaciones.

- **Automóvil.** La autovía A-8 es la principal vía de comunicación. Tienen las salidas 197 o 200 para acceder a la localidad de Solares.
- **Autobús.** La compañía ALSA tiene numerosas líneas con salida desde las principales localidades de Cantabria o desde Bilbao que hacen parada en la estación de autobuses de Solares.
- **Ferrocarril.** La compañía FEVE tiene una línea de tren con salida desde Santander cada hora con paradas en las localidades de San Salvador, Heras, Solares o Cedeñas.
- **Aeropuerto.** Santander también dispone de un aeropuerto internacional.
- **Puerto.** Situado a tan solo 20 minutos de Solares.

**¿Dónde comer?**  
Ven a conocer la gastronomía cántabra. Una cocina de mar y montaña, con platos tradicionales y productos con denominación de origen, todo ello sin olvidar la innovación. Medio Cudeyo te ofrece una rica y variada oferta culinaria basada en las excelentes materias primas que tradicionalmente han surtido las mesas de nuestra tierra.

**Alojamiento**  
Desde un balneario a casas rurales, pasando por señoriales palacios, existen numerosas y confortables alojamientos donde el visitante puede descansar tras un ajetreado día descubriendo esta zona de Cantabria. Tanto si estás buscando una estancia de lujo relajante y agradable, como si lo que buscas es un entorno natural rodeado de paz y la tranquilidad, Medio Cudeyo es lo que andabas buscando.

What is and where is Medio Cudeyo?  
Medio Cudeyo is a municipality located at the South of the Bay of Santander. Just 15 minutes from Santander.

How to get there?  
Due to its location, Medio Cudeyo has privileged links.

- **Car.** The A-8 motorway is the main road link. Take the 197 or the 200 exits to reach the locality of Solares.
- **Bus.** The company ALSA has several routes departing from the main localities of Cantabria or from Bilbao with stops at the bus station of Solares.
- **Railway.** The company FEVE has a train route departing from Santander every hour, with stops at the localities of San Salvador, Heras, Solares or Cedeñas.
- **Airport.** Santander also has an international airport.
- **Port.** Situated just 20 minutes from Solares.

Where to eat?  
Come and taste the gastronomy of Cantabria. Sea and mountain cuisine, traditional dishes and products with guarantee of origin, all of it never forgetting innovation. Medio Cudeyo has a rich varied culinary offer based on excellent raw material which has traditionally supplied the tables of our land.

**Alojamiento**  
From a spa to cottages, including stately palaces. There are numerous comfortable accommodations in which the visitor can have a rest after a busy day discovering this area of Cantabria. Whether you are looking for a relaxing pleasant luxury stay or you prefer a place in the nature surrounded by peace and tranquility, Medio Cudeyo is exactly what you are looking for.

**CENTRO DE RECEPCIÓN DE VISITANTES (C.R.V.)**  
VISITOR RECEPTION CENTRE  
Oficina de Turismo  
Avenida de Calvo Sotelo, 13  
39710 Solares  
Teléfono: 942 522 833  
turismo@mediocudeyo.es  
Abierto solo en periodo estival. Only open in summer.

<b>RUTA 1</b> Ruta de Mina Complemento y Cabárceno Mina Complemento and Cabárceno Route	Solares - Embalse de Heras - Las Teresonas - Barrio Callejana - Cabárceno - El Cubón - Sobremazas - Solares
<b>RUTA 2</b> Ruta de Mina La Cobrita, Pico Lien y Senda de los Pinos Mina La Cobrita, Pico Lien and Senda de los Pinos Route	Solares - Embalse de Heras - Santiago de Cudeyo - Pico Lien - Castro de Peñarubia - Rioz - Mies de Riva - Solares
<b>RUTA 3</b> Ruta de Mina Complemento - Alto de la Piquera Mina Complemento - Alto de la Piquera Route	Solares - Embalse de Heras - Santiago de Cudeyo - Mina Complemento - Mina Inés - Barrio Tarriba de Arriba - El Cubón - Sobremazas - Solares
<b>RUTA 4</b> Ruta de Las Teresonas - Mina de Valtriguera Las Teresonas - Mina de Valtriguera Route	Solares - Embalse de Heras - Santiago de Cudeyo - Teresonas - Bº Callejana - Castro de Peñarubia - Sobremazas - Solares
<b>RUTA 5</b> Ruta del Castro de Castilegro Castro de Castilegro Route	Solares - Embalse de Heras - Santiago de Cudeyo - Castilegro - Pico Lien

Descargue las rutas en el móvil  
Download the routes on your mobile phone



Rutas del Macizo de Cabarga  
Routes in the massif of Cabarga



# Medio Cudeyo

## Mapa Turístico

TOURIST MAP OF MEDIO CUDEYO

- Ánaz
- Cedeñas
- Heras
- Hermosa
- San Salvador
- San Vitores
- Santiago de Cudeyo
- Sobremazas
- Solares
- Valdecilla



**AYUNTAMIENTO DE MEDIO CUDEYO**

### Leyenda

Legend

Núcleo Urbano City Centre	Lugares de interés Places of Interest	Guardia Civil Civil Guard	Escuela School	Autovía A-8 A-8 Motorway
Medio Cudeyo	Carretera Road	Policía Local Local Police	Aparcamiento Parking	Centro Recepción de Visitantes Visitor Reception Center
Parques Parks	Carretera nacional National Road	Juzgados Courts	Cementerio Cemetery	Centro Cultural Cultural Centre
Zona arbolada Wooded Area	Autovía Motorway	Centro Deportivo Sports Centre	Polígono Industrial Industrial Area	Bien de Interés Cultural Heritage of Cultural Interest
Cementerio Cemetery	Tren Train	Cueva Cave	Aeropuerto Airport	Bien de Interés Local Heritage of Local Interest
Casas Houses	Campos de fútbol Football Fields	Iglesia Church	Puerto Port	Gasolinera Petrol Station
Polígono Industrial Industrial Area		Lugar de Interés Place of Interest	Parque infantil Playground	Correos Post Office

No olvides visitar... Don't forget to visit...

 Finca del Marqués de Valdecilla Palacio de Valdecilla Valdecilla F12 43°22'41" N 3°43'54" O	 Palacio de los Rubalcaba Palacio de los Rubalcaba Solares E11 43°23'11" N 3°44'19" O	 Solares, villa termal Solares Solares E11 43°23'18" N 3°43'59" O	 Plaza de la Marquesa de Nájera Plaza de la Marquesa de Nájera Sobremazas F10 43°21'46.67" N 3°45'19" O	 Palacio del Conde de Torroñaz Palacio del Conde de Torroñaz Ánaz 19 43°21'45" N 3°45'14" O	 Peña Cabarga 6E Peña Cabarga 6E 43°22'45" N 3°46'43" O
 Casa natal del Marqués de Valdecilla Casa natal del Marqués de Valdecilla Valdecilla F12 43°22'33.26" N 3°44'44" O	 Villa Arros Villa Arros Solares E11 43°22'55.70" N 3°44'17" O	 Palacio de los Marqueses de Valbuena Palacio de los Marqueses de Valbuena Sobremazas F10 43°23'6.47" N 3°44'22" O	 Casa de Los Cueros Casa de Los Cueros Sobremazas F10 43°22'25.17" N 3°45'6" O	 La Torre medieval de Alvarado La Torre medieval de Alvarado Heras 88 43°23'46" N 3°45'55" O	 Cabárceno G3 Cabárceno G3 43°21'31" N 3°49'19" O

Descarga el plano en tu dispositivo  
QR Code



www.turismomediocudeyo.es